

Abb. 21

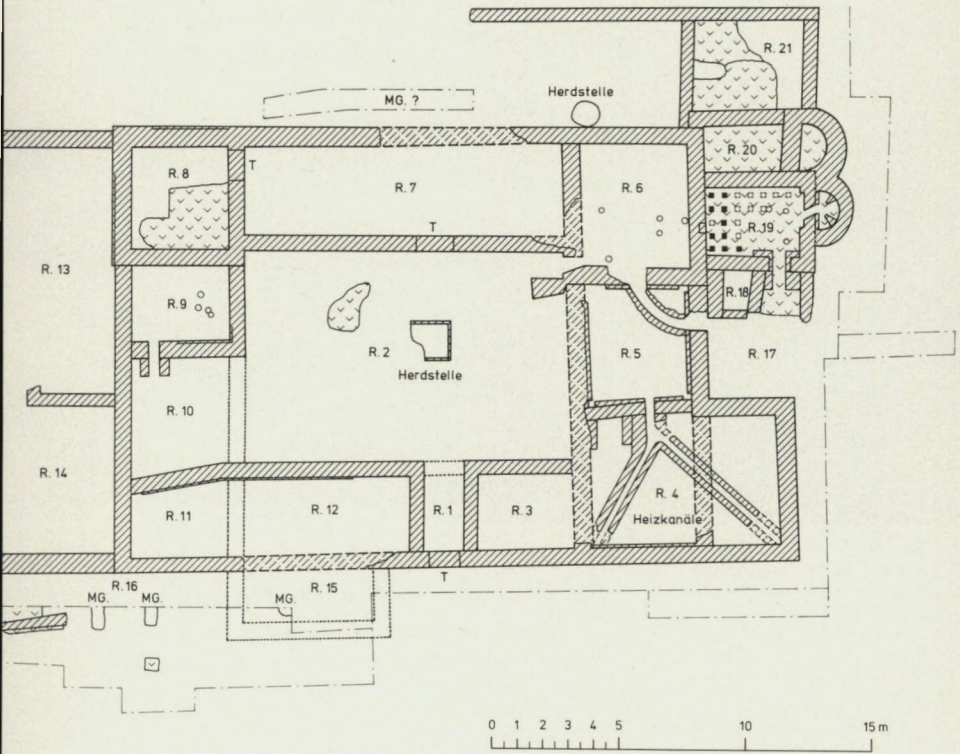
Eschen FL — Nendeln, Im Feld  
**Römischer Gutshof**

Hist. Verein FL — Archäologische Untersuchungen 1973/74



**HERRENHAUS A — Grundriss**

Aufnahme: Dezember 1974, P. Albertin

Zeichnung: Januar 1975, P. Albertin



Mauer ausgegraben  
Mauer mit Sicherheit ergänzt  
Mauer nach Plan von -1896 ergänzt

 Mortelboden  
 Hypokaust - Tonplatten  
pfeiler aus: Sand- u. Tuffstein  
R. 15 Raumnummer

T Tür  
MG. Mauergrube

--- Grabungsgrenze