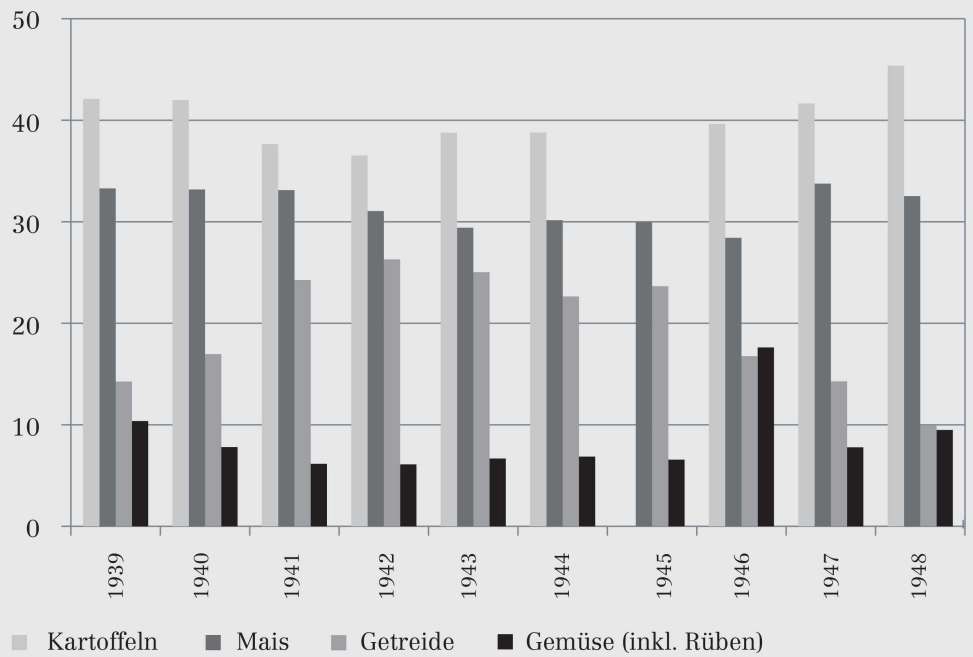


Ackerland, aufgeteilt nach Fruchtarten 1939 bis 1948.

FLÄCHENANTEILE DER ACKERKULTUREN IN LIECHTENSTEIN 1939 BIS 1950 (in Prozent)

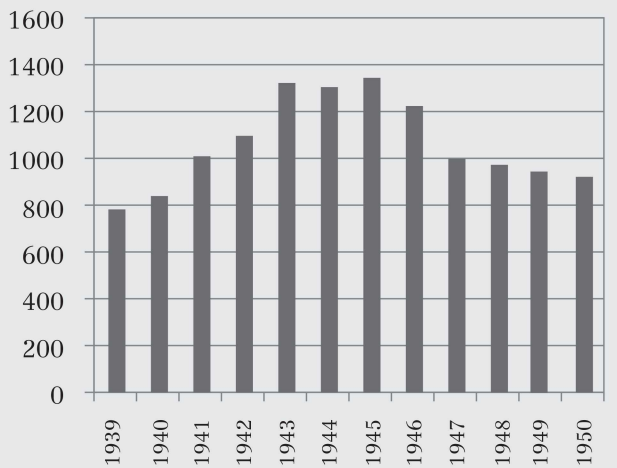


Entwicklung der offenen Ackerfläche insgesamt 1939–1950.

Weizenproduktion 1938–1950.

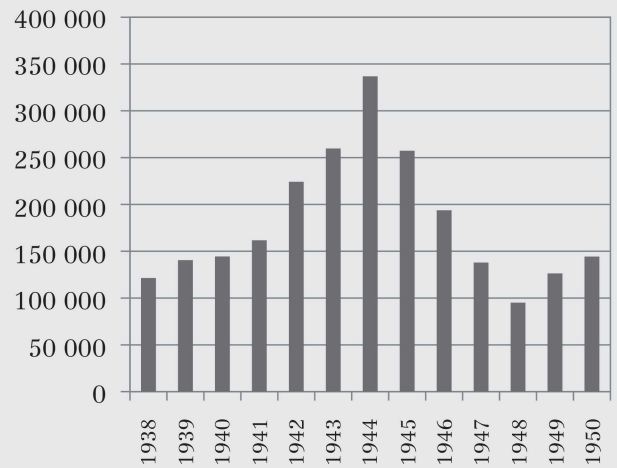
Peter Geiger 2009

OFFENES ACKERLAND IN LIECHTENSTEIN 1939 BIS 1950 (in ha)



Peter Geiger 2009

WEIZEN-DRESCHERGESAMT IN LIECHTENSTEIN 1938 BIS 1950 (in kg)



Peter Geiger 2009